

# OSIEDLE 3-go MAJA

3862/4



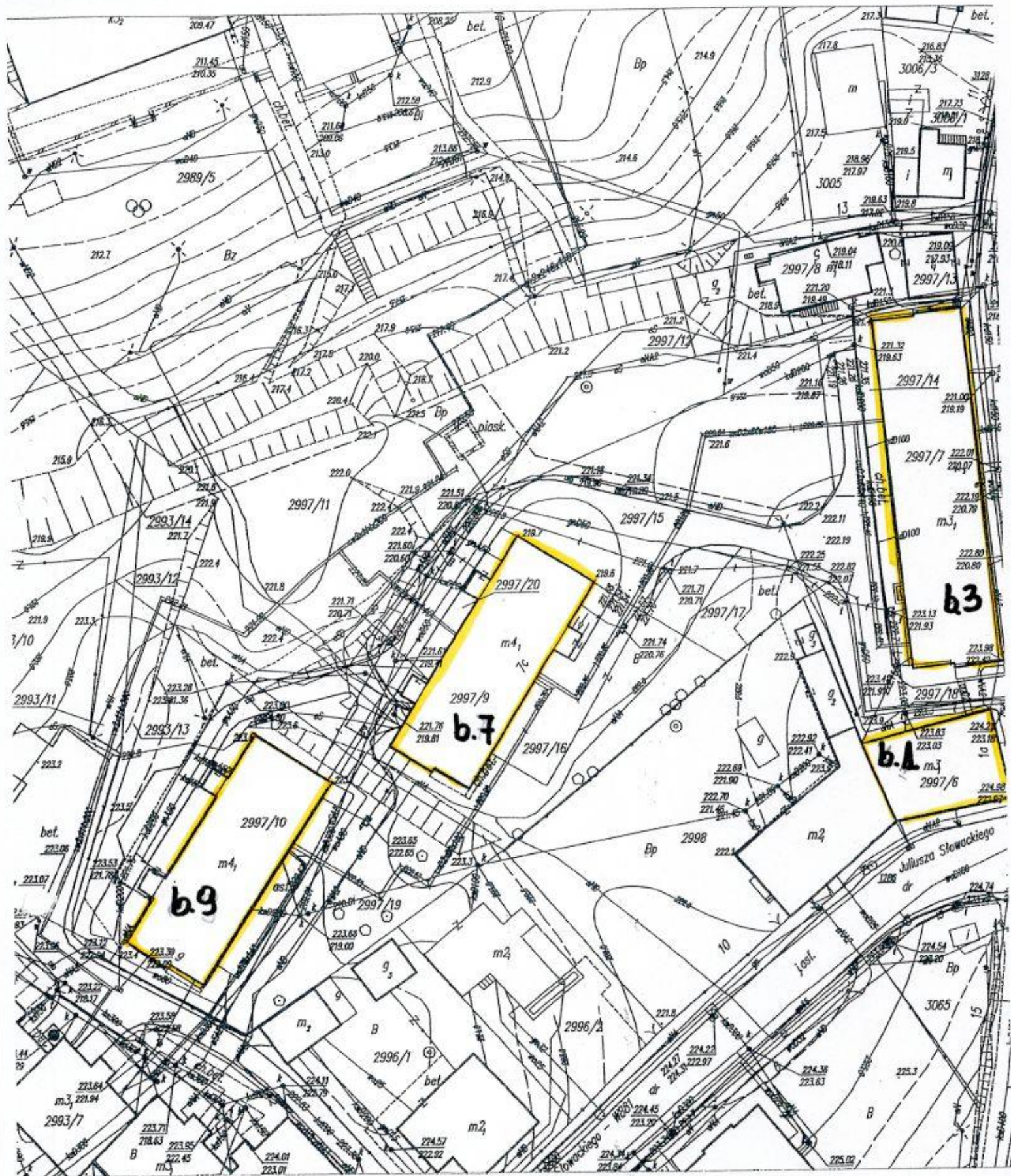
Dokument niniejszy jest wyciągiem z mapy ewidencyjnej i jest przeznaczony do dokonywania wpisu w księgach wieczystych

3756/H  
3862/2  
3845/2  
Kopia z mapy ewidencyjnej / zasadniczej dla celów opiniotwórczych  
druk 1:100000  
wydawnictwo podkarpackie  
kała 1000..... arkusz 1/1

Zgodnie z art. 18 ustawy z dnia 17.05.1989r.  
- Prawo geodezyjne i kartograficzne  
(tj. Dz. U. 2002 r. nr 99, poz. 964, z późn. zm.)  
rozposzczelnienie 3845/3  
w celu rozpowszechnienia i udostępniania  
niniejszej mapy wydanej za zgodą Starosty

05 03 02  
649/02  
mgr inż. Marek PIŁKOWNIK  
Geodeta





os. Podwale



# MAPA DO CELÓW PROJEKTOWYCH

Objekt : Łańcut

Osada : Łańcut

Arkusz : 7.125.310.2.4

## Os. Kr. Elżbiety

Skala 1: 500

Układ poziomy : 2000

Układ wysokościowy : Kranszadt

Mapa aktualna wg stanu na dzień : 20110929,

Mapa wyplotowana przez PODOGK w Łańcutie : z mapy zasadniczej 1: 500

STAROSTWO POWIATOWE  
w ŁAŃCUCIE  
17-101 ŁAŃCUT, ul. Mickiewicza 2  
tel. 225-77-97 centrx 274

STANISŁAW LAMBERT  
KOWALSTWO OŚRODEK DOKUMENTACJI  
GEODEZYJNEJ I KARTOGRAFICZNEJ W ŁAŃCUCIE  
W obszarze terenowym (miejscowość Łańcut) dokonano  
aktualizacji treści mapy zasadniczej. Dokumenty z pp  
mianem: **2011-10-D 4** przyjęto do zasobu powiatowego  
w dniu: **2011-10-04** **4048-3473/11**  
i zarejestrowano pod nr  
Minimalna mapa może służyć do celów projektowych.  
Projektowanie, objętych badaniami wymagającymi  
pozwolenia na budowę podlegała wytyczeniu  
i inwentaryzacji powykonawczej przez jednostkę  
uprawnioną do wykonywania prac geodezyjnych.

Łańcut **2011-10-D 4**

Wykonali :

L. ks. rob. : **43/11**

**BEOBETA UPRAWNIONY  
JERZY OSTROWSKI**  
ul. Podstępnego 75; 37-100 ŁAŃCUT  
tel. 225 614 226 28 30, 684 560 804  
Wyodr. Nr 10406 C/02000  
L. ks. rob. **43/11** osada **Łańcut**

Sprawdzono z materiałami BUDY w Łańcutie  
- wniesiono projektowane, uzgodnione lokalizacje  
i trasy urządzeń podziemnych  
- (nie) występują trasy zamierzane  
- (nie) występują złoża surowców mineralnych  
Łańcut **2011-11-04** ZIGN-Z.6630.3. **587.11**





KOPIA  
mapy ewidencyjnej / zasadniczej  
dla celów opiewawczych  
C.N.1000  
Baskarpag (P)

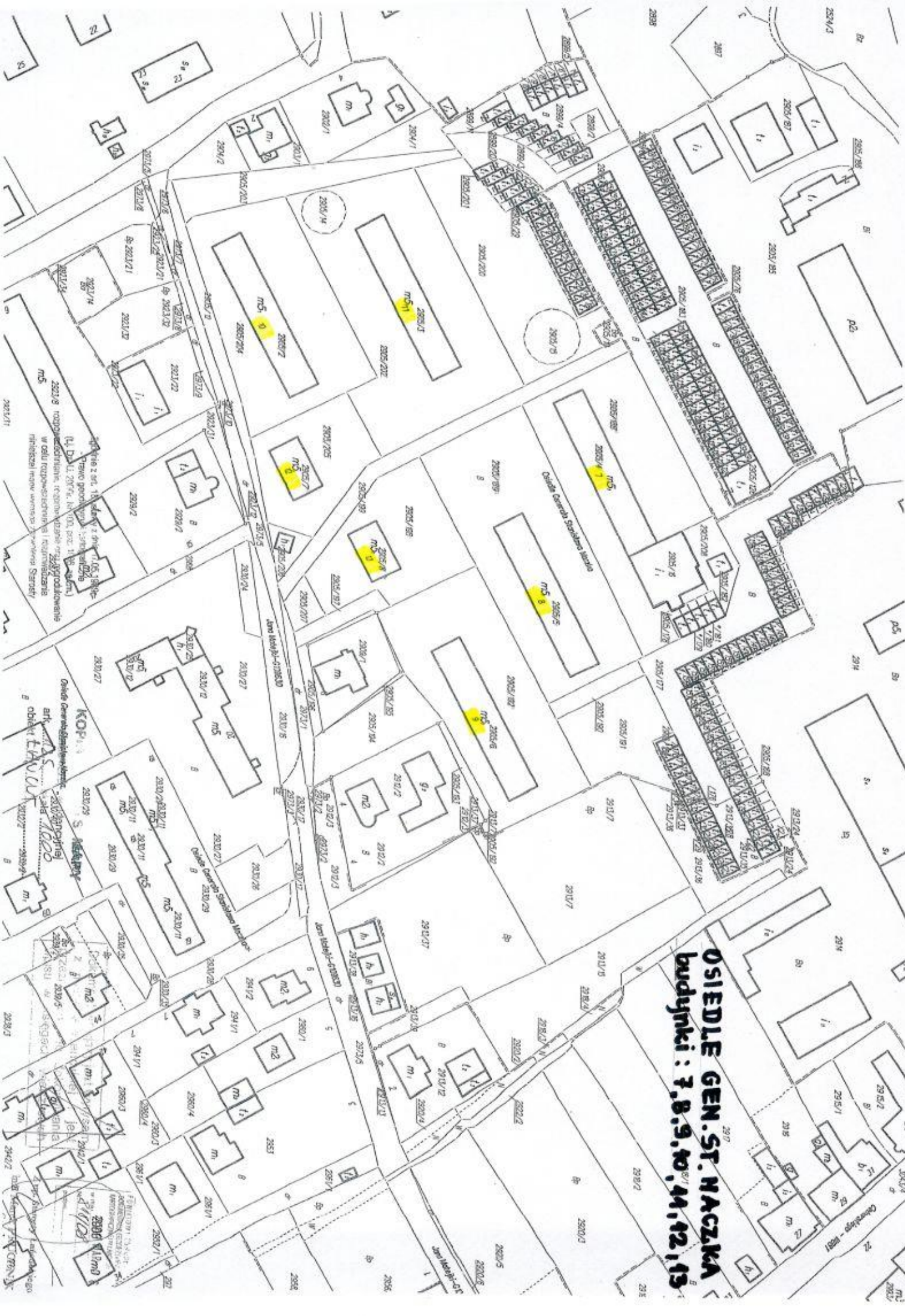


**OSIEDLE GEN. ST. MACZKA**  
**Budynki: 1, 2, 4, 5, 6,**  
**18, 19, 20**



# OSIEDLE GEN. ST. NACZKA

## budynki : 7, 8, 9, 10, 11, 12, 13

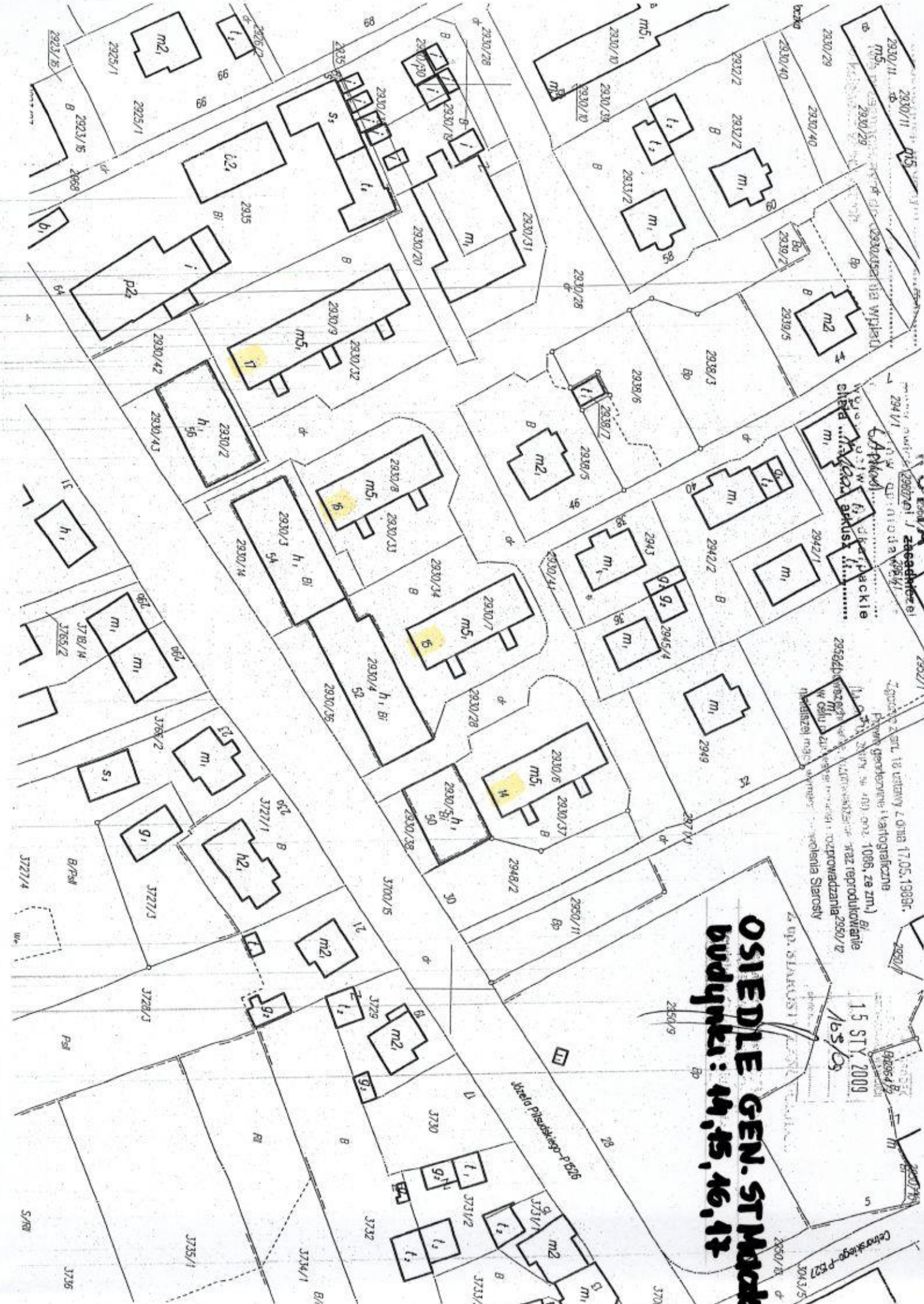


Wzrost z art. 18, skłony z art. 10, 5, 8, 9, 10, 11, 12, 13, 14, 15, 16, 17, 18, 19, 20, 21, 22, 23, 24, 25, 26, 27, 28, 29, 30, 31, 32, 33, 34, 35, 36, 37, 38, 39, 40, 41, 42, 43, 44, 45, 46, 47, 48, 49, 50, 51, 52, 53, 54, 55, 56, 57, 58, 59, 60, 61, 62, 63, 64, 65, 66, 67, 68, 69, 70, 71, 72, 73, 74, 75, 76, 77, 78, 79, 80, 81, 82, 83, 84, 85, 86, 87, 88, 89, 90, 91, 92, 93, 94, 95, 96, 97, 98, 99, 100, 101, 102, 103, 104, 105, 106, 107, 108, 109, 110, 111, 112, 113, 114, 115, 116, 117, 118, 119, 120, 121, 122, 123, 124, 125, 126, 127, 128, 129, 130, 131, 132, 133, 134, 135, 136, 137, 138, 139, 140, 141, 142, 143, 144, 145, 146, 147, 148, 149, 150, 151, 152, 153, 154, 155, 156, 157, 158, 159, 160, 161, 162, 163, 164, 165, 166, 167, 168, 169, 170, 171, 172, 173, 174, 175, 176, 177, 178, 179, 180, 181, 182, 183, 184, 185, 186, 187, 188, 189, 190, 191, 192, 193, 194, 195, 196, 197, 198, 199, 200, 201, 202, 203, 204, 205, 206, 207, 208, 209, 210, 211, 212, 213, 214, 215, 216, 217, 218, 219, 220, 221, 222, 223, 224, 225, 226, 227, 228, 229, 230, 231, 232, 233, 234, 235, 236, 237, 238, 239, 240, 241, 242, 243, 244, 245, 246, 247, 248, 249, 250, 251, 252, 253, 254, 255, 256, 257, 258, 259, 260, 261, 262, 263, 264, 265, 266, 267, 268, 269, 270, 271, 272, 273, 274, 275, 276, 277, 278, 279, 280, 281, 282, 283, 284, 285, 286, 287, 288, 289, 290, 291, 292, 293, 294, 295, 296, 297, 298, 299, 300, 301, 302, 303, 304, 305, 306, 307, 308, 309, 310, 311, 312, 313, 314, 315, 316, 317, 318, 319, 320, 321, 322, 323, 324, 325, 326, 327, 328, 329, 330, 331, 332, 333, 334, 335, 336, 337, 338, 339, 340, 341, 342, 343, 344, 345, 346, 347, 348, 349, 350, 351, 352, 353, 354, 355, 356, 357, 358, 359, 360, 361, 362, 363, 364, 365, 366, 367, 368, 369, 370, 371, 372, 373, 374, 375, 376, 377, 378, 379, 380, 381, 382, 383, 384, 385, 386, 387, 388, 389, 390, 391, 392, 393, 394, 395, 396, 397, 398, 399, 400, 401, 402, 403, 404, 405, 406, 407, 408, 409, 410, 411, 412, 413, 414, 415, 416, 417, 418, 419, 420, 421, 422, 423, 424, 425, 426, 427, 428, 429, 430, 431, 432, 433, 434, 435, 436, 437, 438, 439, 440, 441, 442, 443, 444, 445, 446, 447, 448, 449, 450, 451, 452, 453, 454, 455, 456, 457, 458, 459, 460, 461, 462, 463, 464, 465, 466, 467, 468, 469, 470, 471, 472, 473, 474, 475, 476, 477, 478, 479, 480, 481, 482, 483, 484, 485, 486, 487, 488, 489, 490, 491, 492, 493, 494, 495, 496, 497, 498, 499, 500, 501, 502, 503, 504, 505, 506, 507, 508, 509, 510, 511, 512, 513, 514, 515, 516, 517, 518, 519, 520, 521, 522, 523, 524, 525, 526, 527, 528, 529, 530, 531, 532, 533, 534, 535, 536, 537, 538, 539, 540, 541, 542, 543, 544, 545, 546, 547, 548, 549, 550, 551, 552, 553, 554, 555, 556, 557, 558, 559, 560, 561, 562, 563, 564, 565, 566, 567, 568, 569, 570, 571, 572, 573, 574, 575, 576, 577, 578, 579, 580, 581, 582, 583, 584, 585, 586, 587, 588, 589, 590, 591, 592, 593, 594, 595, 596, 597, 598, 599, 600, 601, 602, 603, 604, 605, 606, 607, 608, 609, 610, 611, 612, 613, 614, 615, 616, 617, 618, 619, 620, 621, 622, 623, 624, 625, 626, 627, 628, 629, 630, 631, 632, 633, 634, 635, 636, 637, 638, 639, 640, 641, 642, 643, 644, 645, 646, 647, 648, 649, 650, 651, 652, 653, 654, 655, 656, 657, 658, 659, 660, 661, 662, 663, 664, 665, 666, 667, 668, 669, 670, 671, 672, 673, 674, 675, 676, 677, 678, 679, 680, 681, 682, 683, 684, 685, 686, 687, 688, 689, 690, 691, 692, 693, 694, 695, 696, 697, 698, 699, 700, 701, 702, 703, 704, 705, 706, 707, 708, 709, 710, 711, 712, 713, 714, 715, 716, 717, 718, 719, 720, 721, 722, 723, 724, 725, 726, 727, 728, 729, 730, 731, 732, 733, 734, 735, 736, 737, 738, 739, 740, 741, 742, 743, 744, 745, 746, 747, 748, 749, 750, 751, 752, 753, 754, 755, 756, 757, 758, 759, 760, 761, 762, 763, 764, 765, 766, 767, 768, 769, 770, 771, 772, 773, 774, 775, 776, 777, 778, 779, 780, 781, 782, 783, 784, 785, 786, 787, 788, 789, 790, 791, 792, 793, 794, 795, 796, 797, 798, 799, 800, 801, 802, 803, 804, 805, 806, 807, 808, 809, 810, 811, 812, 813, 814, 815, 816, 817, 818, 819, 820, 821, 822, 823, 824, 825, 826, 827, 828, 829, 830, 831, 832, 833, 834, 835, 836, 837, 838, 839, 840, 841, 842, 843, 844, 845, 846, 847, 848, 849, 850, 851, 852, 853, 854, 855, 856, 857, 858, 859, 860, 861, 862, 863, 864, 865, 866, 867, 868, 869, 870, 871, 872, 873, 874, 875, 876, 877, 878, 879, 880, 881, 882, 883, 884, 885, 886, 887, 888, 889, 890, 891, 892, 893, 894, 895, 896, 897, 898, 899, 900, 901, 902, 903, 904, 905, 906, 907, 908, 909, 910, 911, 912, 913, 914, 915, 916, 917, 918, 919, 920, 921, 922, 923, 924, 925, 926, 927, 928, 929, 930, 931, 932, 933, 934, 935, 936, 937, 938, 939, 940, 941, 942, 943, 944, 945, 946, 947, 948, 949, 950, 951, 952, 953, 954, 955, 956, 957, 958, 959, 960, 961, 962, 963, 964, 965, 966, 967, 968, 969, 970, 971, 972, 973, 974, 975, 976, 977, 978, 979, 980, 981, 982, 983, 984, 985, 986, 987, 988, 989, 990, 991, 992, 993, 994, 995, 996, 997, 998, 999, 1000.

ul. Dąbki 207/4, 207/5, 207/6, 207/7, 207/8, 207/9, 207/10, 207/11, 207/12, 207/13, 207/14, 207/15, 207/16, 207/17, 207/18, 207/19, 207/20, 207/21, 207/22, 207/23, 207/24, 207/25, 207/26, 207/27, 207/28, 207/29, 207/30, 207/31, 207/32, 207/33, 207/34, 207/35, 207/36, 207/37, 207/38, 207/39, 207/40, 207/41, 207/42, 207/43, 207/44, 207/45, 207/46, 207/47, 207/48, 207/49, 207/50, 207/51, 207/52, 207/53, 207/54, 207/55, 207/56, 207/57, 207/58, 207/59, 207/60, 207/61, 207/62, 207/63, 207/64, 207/65, 207/66, 207/67, 207/68, 207/69, 207/70, 207/71, 207/72, 207/73, 207/74, 207/75, 207/76, 207/77, 207/78, 207/79, 207/80, 207/81, 207/82, 207/83, 207/84, 207/85, 207/86, 207/87, 207/88, 207/89, 207/90, 207/91, 207/92, 207/93, 207/94, 207/95, 207/96, 207/97, 207/98, 207/99, 207/100.

ul. Naczka 2002/1, 2002/2, 2002/3, 2002/4, 2002/5, 2002/6, 2002/7, 2002/8, 2002/9, 2002/10, 2002/11, 2002/12, 2002/13, 2002/14, 2002/15, 2002/16, 2002/17, 2002/18, 2002/19, 2002/20, 2002/21, 2002/22, 2002/23, 2002/24, 2002/25, 2002/26, 2002/27, 2002/28, 2002/29, 2002/30, 2002/31, 2002/32, 2002/33, 2002/34, 2002/35, 2002/36, 2002/37, 2002/38, 2002/39, 2002/40, 2002/41, 2002/42, 2002/43, 2002/44, 2002/45, 2002/46, 2002/47, 2002/48, 2002/49, 2002/50, 2002/51, 2002/52, 2002/53, 2002/54, 2002/55, 2002/56, 2002/57, 2002/58, 2002/59, 2002/60, 2002/61, 2002/62, 2002/63, 2002/64, 2002/65, 2002/66, 2002/67, 2002/68, 2002/69, 2002/70, 2002/71, 2002/72, 2002/73, 2002/74, 2002/75, 2002/76, 2002/77, 2002/78, 2002/79, 2002/80, 2002/81, 2002/82, 2002/83, 2002/84, 2002/85, 2002/86, 2002/87, 2002/88, 2002/89, 2002/90, 2002/91, 2002/92, 2002/93, 2002/94, 2002/95, 2002/96, 2002/97, 2002/98, 2002/99, 2002/100.





**OSIEDLE GEN. ST. MOCHALA**  
**budynki: 14, 15, 16, 17**

15 STY. 2009  
 165/09

zakup planu zagospodarowania terenu  
 1. Nazwa inwestycji: Budynki 14, 15, 16, 17  
 2. Adres: ul. Gen. St. Mochala 1096, 28 zm., 61-600  
 3. Inwestor: Zarząd Miasta w Gnieźnie  
 4. Projektant: Biuro Projektowe "KAPKAD" z siedzibą w Gnieźnie  
 5. Data: 15.11.2009

zakup planu zagospodarowania terenu  
 1. Nazwa inwestycji: Budynki 14, 15, 16, 17  
 2. Adres: ul. Gen. St. Mochala 1096, 28 zm., 61-600  
 3. Inwestor: Zarząd Miasta w Gnieźnie  
 4. Projektant: Biuro Projektowe "KAPKAD" z siedzibą w Gnieźnie  
 5. Data: 15.11.2009

zakup planu zagospodarowania terenu  
 1. Nazwa inwestycji: Budynki 14, 15, 16, 17  
 2. Adres: ul. Gen. St. Mochala 1096, 28 zm., 61-600  
 3. Inwestor: Zarząd Miasta w Gnieźnie  
 4. Projektant: Biuro Projektowe "KAPKAD" z siedzibą w Gnieźnie  
 5. Data: 15.11.2009

zakup planu zagospodarowania terenu  
 1. Nazwa inwestycji: Budynki 14, 15, 16, 17  
 2. Adres: ul. Gen. St. Mochala 1096, 28 zm., 61-600  
 3. Inwestor: Zarząd Miasta w Gnieźnie  
 4. Projektant: Biuro Projektowe "KAPKAD" z siedzibą w Gnieźnie  
 5. Data: 15.11.2009